

Форма оцінювання ризиків для заповнення дистанційно

Форму оцінювання ризиків слід заповнювати поза межами пошкодженого об'єкта, в ідеалі – перед проведенням оцінювання втрат та ризиків на місці. Інформація, записана в кожній формі, допоможе групам оцінювання в такому:

- а) визначити об'єкти, які містяться у зонах високого ризику й можуть становити значну загрозу особистій безпеці та безпеці групи оцінювання;
- б) зрозуміти, коли та як планувати операції, а також активно залучати до них місцевих жителів.



Частина цієї форми містить адміністративні й економічні дані, які допоможуть оцінити економічні та гуманітарні потреби при післявоєнному ранньому відновленні культурної спадщини.

Адміністративна інформація	
A	Інформація щодо оцінювання
A.1	Номер форми
A.2	Дата оцінювання
A.3	Час проведення оцінювання
A.4	Повне ім'я особи, яка здійснює оцінювання
A.5	Контакти особи, яка здійснює оцінювання (адреса електронної пошти та номер телефону)
A.6	Яку інституцію представляє особа, що здійснює оцінювання
B	Інформація про локацію
B.1	Область
B.2	Район
B.3	Місто / село



B.4	Громада	
B.5	Назва об'єкта культурної спадщини / інституції / закладу	
B.6	Адреса об'єкта культурної спадщини / інституції / закладу	
B.7	Географічні координати об'єкта культурної спадщини / інституції / закладу	
B.8	Чинний інвентарний номер будівлі (якщо він існує)	
B.9	Чи здійснювалося оцінювання структурної безпечності будівлі у післявоєнний період?	<input type="checkbox"/> Так <input type="checkbox"/> Ні <input type="checkbox"/> Невідомо <input type="checkbox"/> Інше:

С		Економічні дані	
C.1	Кількість співробітників / піклувальників до війни		
C.2	Чи потерпів персонал закладу? Як саме? (Поясніть)		
C.3	Якими були джерела фінансування об'єкта культурної спадщини / інституції / закладу до війни?	<input type="checkbox"/> Пожертви <input type="checkbox"/> Вхідні квитки <input type="checkbox"/> Державне фінансування <input type="checkbox"/> Інше:	
C.4	Якщо це відомо, зазначте середньомісячний або річний дохід об'єкта культурної спадщини / інституції / закладу (до війни)		

C.5	Якщо це відомо, якими можуть бути нагальні потреби громади, пов'язаної з об'єктом культурної спадщини / інституцією / закладом?	
C.6	Які коротко- та середньострокові потреби персоналу?	

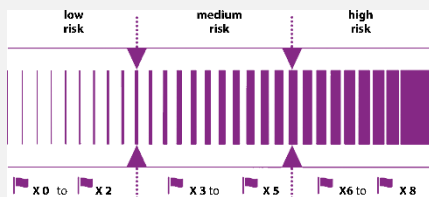
D	Ризики особистої безпеки через війну
	<p>Для відповіді на запитання у цій частині:</p> <p><input checked="" type="checkbox"/> Позначте відповідні квадратики.</p> <p>Окрім цього, врахуйте наявність прапорця біля одного з варіантів відповіді, як показано нижче:</p> <p><input checked="" type="checkbox"/> Так </p> <p><input type="checkbox"/> Ні</p> <p>Якщо відповідь буде «Так», поставте один прапорець.</p> <p>Після відповіді на всі запитання у цій частині підрахуйте загальну кількість прапорців () , які ви поставили.</p> <p>Застосуйте підрахунок, наведений нижче, для оцінювання ризиків безпеки на об'єкті, а також безпеки групи оцінювання.</p> <div data-bbox="475 1406 1292 1765" style="text-align: center;"> <p>The diagram shows a horizontal scale with three sections: 'low risk', 'medium risk', and 'high risk'. Below the scale, there are three groups of purple squares representing flags. The first group is labeled 'x 0 to x 2' and corresponds to the 'low risk' section. The second group is labeled 'x 3 to x 5' and corresponds to the 'medium risk' section. The third group is labeled 'x 6 to x 8' and corresponds to the 'high risk' section. Vertical dotted lines separate the sections, and purple triangles point to the boundaries between them.</p> </div> <p>▪ 0–2 прапорці</p> <p>означають низький рівень ризику (<i>low risk</i>).</p> <ul style="list-style-type: none"> ▪ 3–5 прапорців означають середній рівень ризику (<i>medium risk</i>). ▪ 6–8 прапорців означають високий рівень ризику (<i>high risk</i>).

D.1	Чи має об'єкт культурної спадщини особливий охоронний статус?	<input type="checkbox"/> Світова спадщина <input type="checkbox"/> Національна спадщина <input type="checkbox"/> Державний рівень <input type="checkbox"/> Регіональний / місцевий рівень <input type="checkbox"/> Жодного статусу <input type="checkbox"/> Інше:
D.2	Чи був / є об'єкт спадщини в зоні активних бойових дій або під окупацією?	<input type="checkbox"/> Так <input checked="" type="checkbox"/> <input type="checkbox"/> Ні
Якщо так, стисло опишіть ситуацію.		
D.3	Чи існує помітна загроза безпеці, яка може вплинути на доступність вашого об'єкта спадщини та/або становити ризик для вашої групи оцінювання, а також для спільноти, безпосередньо пов'язаної зі спадщиною?	<input type="checkbox"/> Так <input checked="" type="checkbox"/> <input type="checkbox"/> Ні
D.4	Чи видно вибухівку та її залишки навколо об'єкта спадщини та/чи заблоковано доступ до нього?	<input type="checkbox"/> Так <input checked="" type="checkbox"/> <input type="checkbox"/> Ні
D.5	Чи видно якісь небезпечні відходи / уламки, розкидані навколо об'єкта, та/чи заблоковано доступ до нього?	<input type="checkbox"/> Так <input checked="" type="checkbox"/> <input type="checkbox"/> Ні
D.6	Чи була спадщина мішенню в цій війні?	<input type="checkbox"/> Так <input checked="" type="checkbox"/> <input type="checkbox"/> Ні
Якщо так, поясніть, чому та як це виявлялося		
D.7	Чи є активні докази навмисного націлювання на об'єкт культурної спадщини?	<input type="checkbox"/> Так <input checked="" type="checkbox"/> <input type="checkbox"/> Ні
Якщо так, поясніть чому		

D.8	Чи зазнали негативного впливу піклувальники спадщини або безпосередньо пов'язані з нею громади (були переміщені, перебувають під окупацією, не можуть дістатися до об'єкта, мають поранення тощо)?	<input type="checkbox"/> Так  <input type="checkbox"/> Ні
Поясніть вплив на піклувальників спадщини та пов'язаних із нею громад:		
D.9	Чи зосередження на відновленні пошкодженої спадщини відтягує ресурси (фінансові, людські або матеріально-технічні) від задоволення основних потреб потерпілих громад?	<input type="checkbox"/> Так  <input type="checkbox"/> Ні
Якщо так, то як зменшити ризик щодо відтягування ресурсів?		

Примітка

Якщо ви зібрали понад 5 прапорців у секції D, ризик для безпеки місця спадщини та вашої команди є **високим** (*high*).



0–2 прапорці означають низький рівень ризику (*low risk*).

3–5 прапорців означають середній рівень ризику (*medium risk*).

6–8 прапорців означають високий рівень ризику (*high risk*).

Особиста безпека має бути головним пріоритетом під час проведення оцінювання на місці в ураженій зоні. Дотримуйтеся таких порад перед прибуттям на місце події:

- ✓ Отримайте потрібні дозволи для доступу на місце події та використання фото- чи відеокамери або інших технічних засобів.
- ✓ Переконайтеся, що особи, які здійснюють оцінювання, мають доступ щонайменше до одного засобу зв'язку, наприклад мобільного телефона або рації у діапазоні УКХ.
- ✓ Пильнуйте щодо ситуації навколо та визначте найближчу безпечну зону.
- ✓ Забезпечте відповідне спорядження для захисту команди оцінювання від небезпечних відходів, токсичних випарів, шкідливих хімічних речовин, таких як свинець, тощо.
- ✓ Координуйтеся зі службами безпеки для демонтажу вибухівки, якщо таку виявлено.
- ✓ Порадьтеся та проконсультуйтеся з місцевими громадами перед оглядом місця / об'єкта спадщини та вчинення будь-яких дій.
- ✓ Зберіть достатньо ресурсів для роботи з небезпечними відходами.